



Gobierno Autónomo Descentralizado Parroquial Rural
San Pedro de Patate – Cantón Otavalo 1

Plan de Desarrollo y Ordenamiento Territorial Parroquia San Pedro de Patate 2014 – 2019



Gobierno Autónomo Descentralizado Parroquial Rural
San Pedro de Patate – Cantón Otavalo

Consejo de Planificación Parroquia
San Pedro de Patate

Documento 1

DIAGNÓSTICO PROPUESTA DE DESARROLLO Y MODELO DE GESTIÓN

Septiembre de 2015



Contenido.

Datos Informativos.

Presentación.

1.- Organización.

1.1.- Responsabilidad: JUNTA PARROQUIAL RURAL SAN PEDRO DE PATAQUÍ.

1.2.- Conformación del equipo de trabajo: UNIDAD DE DESARROLLO RURAL PARROQUIAL, Comisiones del GADPR. San Pedro de Patate, EQUIPO ASESOR

1.3.- Límites de Actuación, Justificación, Objetivos, Límites de actuación, Comunidades de la parroquia, Justificación, Gráfico: Base legal y Normativa legal vigente, Objetivos de construcción del PDYOT, Objetivo General, Objetivo específico.

2.- Diagnóstico.

2.1.- Diagnóstico por componentes, Gráfico: Componentes del diagnóstico territorial.

2.1.1- Biofísico:

Cuadro. Coordenadas Geográficas de las áreas pobladas y comunidades San Pedro de Patate, Clima, Topografía, Áreas de Conservación, Sistema fluvial, Contaminación de fuentes hídricas. Recursos naturales, Cuadro. Principales captaciones de agua para consumo humano, Síntesis del Componente Biofísico, Cuadro. Identificación de problemas y potencialidades.

2.1.2- Socio-cultural, Etnias, Religión, Manifestaciones culturales, Acceso a servicios públicos.

Desarrollo social y equipamientos, Cuadro. Principales manifestaciones culturales San Pedro de Patate, Síntesis del Componente Socio Cultural, Cuadro. Identificación de problemas y potencialidades, Cuadros. Principales indicadores de identidad cultural salud y educación.

2.1.3- Económico:

Actividades económicas, Productos agrícolas, Organización y modo de producción, Turismo comunitario, Infraestructura para la producción y comercialización, Emprendimientos productivos.

Síntesis del Componente Económico Productivo, Cuadro. Identificación de problemas y potencialidades, Cuadros. Principales indicadores económicos, población femenina jefes de hogar, población aporte al seguro social, población económicamente activa, población asalariada, población por ocupación.

2.1.4 - Asentamientos humanos:

Extensión y organización territorial, Tipo de vivienda, Uso del suelo, Tenencia de la tierra, Centralidades, Síntesis del Componente Asentamientos Humanos, Cuadro. Identificación de problemas y potencialidades, Cuadros. Principales indicadores de población, vivienda y hogar.

2.1.5 - Movilidad, energía y conectividad:

Red de agua para consumo humano, Cuadro. Redes de agua para consumo humano, Red de alcantarillado, Tratamiento de aguas residuales, Telefonía fija, Energía eléctrica y alumbrados públicos, Sistema vial, Servicios de transporte, Cuadros. Indicadores de cobertura de las redes de servicios básicos, agua, alcantarillado, eliminación de la basura, energía eléctrica y telecomunicaciones, Síntesis del Componente Movilidad, Energía y Conectividad, Cuadro. Identificación de problemas y potencialidades.



2.1.6 - Político institucional y participación ciudadana:

Gobierno Parroquial, Organización institucional, Participación ciudadana, Estructura Orgánica del Gobierno Parroquial San Pedro de Patate, Síntesis del Componente Político Institucional y Participación Ciudadana, Cuadro. Identificación de problemas y potencialidades.

2.2.- Análisis integral territorial, Gráfico: Funcionamiento del sistema territorial.

2.2.1 - Análisis FODA Territorial.

2.3 - Resultados del análisis integral territorial.

2.3.1- Modelo territorial actual, Gráfica: Representación simplificada del modelo territorial actual.

2.3.2 - Unidades de síntesis que determinan el uso actual del suelo y sus relaciones que conforman la funcionalidad y estructuración del territorio parroquial.

2.4 - Diagnóstico de síntesis

2.4.1- Problemas del Territorio Parroquial.

2.4.2-Potencialidades del Territorio Parroquial.

2.4.3-Riesgos del Territorio Parroquial.

3.- Propuesta.

3.1 -Categorías de ordenamiento territorial.

3.2 - Capacidad de acogida.

3.3 - Problemáticas y potencialidades del territorio, Identificación de problemas y potencialidades, por categoría de ordenamiento territorial, Gráfica: Representación simplificada de la propuesta de desarrollo territorial.

3.4 – Visión.

3.5 - Objetivos de desarrollo, Objetivos formulados por componentes del sistema territorial de la Parroquia San Pedro de Patate.

3.6.- Políticas.

3.7- Metas e indicadores.

4.- Implementación.

4.1- Modelo de Gestión del GADPR San Pedro de Patate.

MISIÓN DEL GADPR SAN PEDRO DE PATATE.

4.1.2-Estrategia de coordinación y articulación.

4.1.3- Planificación y Gestión del Plan de Desarrollo y Ordenamiento Territorial.

4.1.3.1- RESPONSABILIDAD.

4.1.3.2- GESTIÓN.

4.1.4. Estrategias y metodologías de participación de la ciudadanía en el proceso de planificación y ordenamiento territorial.

4.1.5 -Programas, proyectos y actividades con sus fuentes de financiamiento, metas e indicadores, vinculados al Plan Nacional de Desarrollo y a las políticas locales establecidas en el presente PDyOT.

4.1.5.1- MATRIZ DE ARTICULACIÓN DEL PD y OT con el PNBV 2013-2017.

4.1.5.2- Programas y proyectos del PD y OT Parroquial.

4.1.6 - Metodología de seguimiento y evaluación del PDyOT y de la inversión pública.

4.1.6.1 - FORTALECIMIENTO INSTITUCIONAL DEL GADPR PATATE - PARA LA GESTIÓN POR RESULTADOS.

4.1.6.2 – SEGUIMIENTO Y EVALUACIÓN.


5.- Bibliografía.

Siglas:



**DOCUMENTO DE PLANIFICACIÓN PARTICIPATIVA PARA EL DESARROLLO
TERRITORIAL PLAN DE DESARROLLO Y ORDENAMIENTO TERRITORIAL
PDyOT 2014-2019**

Datos Informativos.

	
PARROQUIA SAN PEDRO DE PATAQUÍ	
Ubicación	Cantón Otavalo, Provincia Imbabura, con una altura entre 2210 y 2606 msnm, dentro de un cuadrante geográfico de coordenadas, longitud: 0°09.631'N y latitud: 78°21.151W.
Límites	Delimitada al Norte las alturas de Tsantsagarán (actualmente denominado Chanchagarán, IGM), en el páramo de Mojanda y Cajas; por el Sur, la confluencia de las quebradas de Patate y Chaupiyacu; por el Este, la quebrada de Patate y terrenos de Piganta, y por el Occidente, la quebrada de Chaupiyacu y páramo de La Escalera.
Superficie	954,305 Hectáreas, 9,54 Km2. (Fuente: GPI).
Año de Fundación	27 de Septiembre de 1960.
Población	269 habitantes. Fuente: SNI CENSO INEC 2010.
Etnia	Coexistencia de las etnias: mestiza 73.23 %, indígena 20,45 % y Blanco 6,32 %.
GOBIERNO AUTÓNOMO DESCENTRALIZADO PARROQUIAL RURAL SAN PEDRO DE PATAQUÍ. Registro Oficial # 303 del 19 de Octubre del 2010.	
Dirección	Calle 17 de Septiembre , Parroquia San Pedro de Patate
RUC	1060017070001
Teléfono	023 615 035 - 063 000017 -063 000018
Correo Electrónico	jppataqui2000@hotmail.com
Página Web	www.juntaparroquialpatate.gob.ec



Presentación

Guiado por los principios de universalidad, igualdad, equidad, progresividad, interculturalidad, solidaridad y no discriminación, el presente documento de planificación, construido de manera participativa en la Parroquia San Pedro de Pataquí, encamina su accionar hacia la consecución de un modelo de desarrollo sustentable para alcanzar el Buen Vivir, a través de la oferta de servicios públicos y equipamientos bajo los criterios de calidad, eficiencia, eficacia, transparencia, responsabilidad y participación social.

“Planificar el desarrollo y formular los correspondientes planes de ordenamiento territorial, de manera articulada con la planificación nacional, regional, provincial, cantonal y parroquial.”, es considerada una de las principales competencias de los Gobiernos Autónomos Descentralizados, regionales, provinciales, cantonales, distritales y parroquiales.

Infinidad de necesidades existentes en el territorio, se conjugan con limitados recursos económicos para atenderlas; circunstancia que marca el punto de partida para trabajar de manera coordinada con los distintos niveles de gobierno, Provincial de Imbabura, Cantonal de Otavalo y Nacional, así como también con los diferentes Ministerios, de Salud, de Educación, de Deporte, de Ambiente, de Agricultura Ganadería Acuacultura y Pesca, de Transportes y Obras Públicas, de Inclusión Económica y Social, para que en ejercicio de sus competencias definidas en la Constitución y COOTAD, se atiendan las necesidades de la población y se impulsen las potencialidades existentes en el territorio.

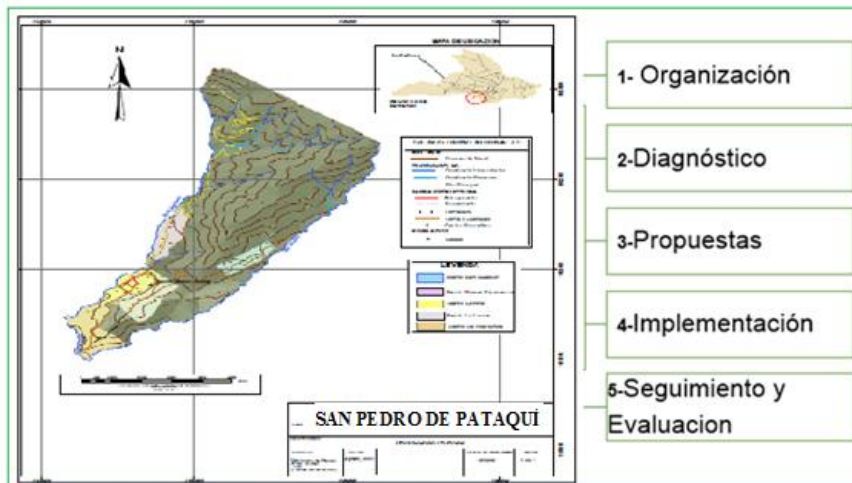
Agradezco la participación de la población, el involucramiento de mis compañeros Vocales, Consejo de Planificación, Asamblea Ciudadana, Personal de apoyo y Equipo técnico del Gobierno Parroquial de San Pedro de Pataquí, e invito a caminar juntos en la construcción del desarrollo sostenible, social, cultural, económico y ambiental a favor de las y los habitantes de nuestra parroquia.

Anhelando mejores días para las presentes y futuras generaciones de la Parroquia San Pedro de Pataquí.

Srta. Cristina Terán Astudillo.
Presidenta del GADPR San Pedro de Pataquí.
Administración 2014- 2019



Gráfico: Hoja de ruta utilizada en el proceso de la información para la construcción participativa de propuestas de desarrollo territorial y actualización del Plan de Desarrollo y Ordenamiento Territorial de la Parroquia San Pedro de Patate.



1.- Organización.

1.1.- Responsabilidad:

JUNTA PARROQUIAL RURAL SAN PEDRO DE PATAQUÍ.

Srta. Daysi Cristina Terán Astudillo.
Presidenta.

Luis Alfonso Rodríguez Olivo.
Vocal de la Junta Parroquial San Pedro de Patate.

Byron Patricio Saavedra Campaña.
Vocal de la Junta Parroquial San Pedro de Patate.

Néstor Fabián Astudillo Gómez.
Vocal de la Junta Parroquial San Pedro de Patate.

William Jacinto Moreno Haro.
Vocal de la Junta Parroquial San Pedro de Patate.

Srta. Amanda Ruby Guevara Sánchez.
Secretaria Tesorera de la Junta Parroquial San Pedro de Patate.

1.2.-Conformación del equipo de trabajo:

UNIDAD DE DESARROLLO RURAL PARROQUIAL.

Comisión. Componentes Asentamientos Humanos, Político Institucional y Participación Ciudadana.

Srta. Daysi Cristina Terán Astudillo.



Comisión. **Componente Biofísico.**

Byron Patricio Saavedra Campaña.

Comisión. **Componente Socio Cultural.**

Sr. Néstor Fabián Astudillo Gómez.

Componente Económico Productivo.

Sr. William Jacinto Moreno Haro.

Comisión. **Componente Movilidad Energía y Conectividad.**

Sr. Luis Alfonso Rodríguez Olivo.

EQUIPO TÉCNICO

Ing. Kristhian Echeverría R.

Asesor en Planificación y Desarrollo Territorial.

Ing. Marcelo Pinto G.

Asesor Financiero.

1.3.- Límites de Actuación, Justificación, Objetivos.

Límites de actuación.

Comunidades de la parroquia: La Parroquia San Pedro de Patate se encuentra conformada por 4 comunidades: La Buena Esperanza, San Joaquín, La Loma, La Playa y la Cabecera parroquial.

El presente documento de Planificación Territorial Parroquial es el fruto de un proceso secuencial e interactivo, orientado a largo plazo y desarrollado de forma participativa en 5 fases: Organización, Diagnóstico, Propuestas, Implementación, Seguimiento y Evaluación.

Justificación.

Gráfico: Base legal y Normativa legal vigente

DESARROLLO Y ORDENAMIENTO TERRITORIAL		
CRE	COOTAD	COPFP
CONSTITUCIÓN DE LA REPÚBLICA DEL ECUADOR	CÓDIGO ORGÁNICO DE ORGANIZACIÓN TERRITORIAL AUTONOMÍA Y DESCENTRALIZACIÓN	CÓDIGO ORGÁNICO DE PLANIFICACIÓN Y FINANZAS PÚBLICAS
Art.275. Régimen de Desarrollo. Art.279. Planificación Participativa. Art.280. Plan Nacional de Desarrollo. Art.261, 262, 263, 264,267. Competencias Art.276 Objetivos Régimen desarrollo. Art.340. Régimen del Buen Vivir.	Art. 64. Funciones. Art.65.Competencias. Art.67 Atribuciones. Art.129.Ejercicio de las competencias. Art.250. Presupuesto.	Art.46 al 59 DEL RÉGIMEN DE PLANIFICACIÓN.
LOPC		
LEY ORGÁNICA DE PARTICIPACIÓN CIUDADANA		
LOSEP		
LEY ORGÁNICA DEL SERVICIO PÚBLICO		



Objetivos.

Objetivo General.

Planificar el desarrollo y ordenamiento territorial de la Parroquia San Pedro de Patate acorde a las necesidades, capacidades, potencialidades del territorio con la participación activa de los actores sociales y en articulación con el Gobierno Municipal y Provincial.

Objetivo específico.

Implementar un modelo de gestión participativa de fomento, apoyo y fortalecimiento de las actividades ambientales, productivas, deportivas, culturales y sociales a través de la construcción de propuestas de desarrollo sostenible enmarcado en las políticas parroquiales y el Plan Nacional Para el “Buen Vivir”.

2.- Diagnóstico.

2.1.- Diagnóstico por componentes.

Gráfico: Componentes del diagnóstico territorial.



2.1.1- Biofísico:

La parroquia San Pedro de Patate perteneciente al Cantón Otavalo, se encuentra ubicada al occidente de la provincia de Imbabura, en la zona limítrofe provincial entre Imbabura y Pichincha, con una altura entre 2606 y 2210 msnm Fuente (GPI), delimitada al Norte las alturas de Tsantsagarán (actualmente denominado Chanchagarán, según IGM), en el páramo de Mojanda y Cajas; por el Sur, la confluencia de las quebradas de Patate y Chaupiyacu; por el Este, la quebrada de Patate y terrenos de Piganta, y por el Occidente, la quebrada de Chaupiyacu y páramo de La Escalera.



Cuadro. Coordenadas Geográficas de las áreas pobladas y comunidades San Pedro de Pataquí.

Coordenadas geográficas de las áreas pobladas y comunidades. San Pedro de Pataquí.			
Comunidad / Sector	Latitud (N)	Longitud (W)	Altura (msnm)
Cabecera Parroquial.	0°10.607'N	78°22.019'W	2395
La Buena Esperanza.	0°10.607'N	78°22.019'W	2417
San Joaquín.	0°10.929'N	78°21.151'W	2606
La Loma.	0°10.154'N	78°22.112'W	2507
La Playa Alta.	0°09.631'N	78°22.399'W	2210
FUENTE: GPI.		Elaborado por: Consultor.	

Clima. El Clima en parroquia derivado de la geografía altitudinal, establecido entre altitudes que van desde los 1800-2500 msnm, se caracteriza por ser Templado Subandino y entre altitudes que van desde 2500-3200 msnm se caracteriza por ser Templado Interandino.

Topografía. La topografía de la parroquia en su extensión territorial es irregular y forma accidentes geográficos con puntos elevados tales como: Chanchagarán con una altura aproximada de 3600 msnm, la Rinconada con una altura aproximada de 2800 msnm y Guagalá con una altura aproximada de 3060 msnm.

Áreas de Conservación. Como principal área de conservación natural, en la parroquia San Pedro de Pataquí se identifica el Bosque Protector “Cerro Blanco” a una altura aproximada de 3500 msnm., cuya área boscosa se encuentra en los límites ubicados entre las provincias de Imbabura y Pichincha.

Sistema fluvial. El territorio parroquial posee un sistema fluvial considerable, está compuesto por numerosos senderos de agua que alimentan al cauce de los ríos Chaupiyacu, Cariyacu y Pataquí, que se convierten en los límites naturales parroquiales y pertenecen a la Cuenca del río Guayllabamba.

Contaminación de fuentes hídricas. En la parroquia de manera general no se identifican fuentes significativas de contaminación de cuerpos de agua, con un mínimo impacto podemos citar las descargas emitidas al río Chaupiyacu, por la planta de tratamiento de aguas servidas de la red pública de alcantarillado ubicada en el sector Puente de La Calera.

Recursos naturales. La riqueza natural, el agua, el suelo, el bosque son considerados recursos potenciales de alta importancia para el desarrollo sustentable y la práctica cotidiana de actividades agrícolas, pecuarias, artesanales y turísticas en la parroquia, los recursos naturales constituyen la fuente de vida de la población.



Cuadro. Principales captaciones de agua para consumo humano.

Principales captaciones de agua para consumo humano. San Pedro de Patate			
#	Comunidad / Sitio	Sector de captación	Tipo de sistema
1	Cabecera Parroquial	La Buena Esperanza	Red Pública Municipal.
2	La Buena Esperanza	La Buena Esperanza	Red Pública Municipal.
3	San Joaquín	San Joaquín	Comunitario.
4	La Loma	La Buena Esperanza	Red Pública Municipal.
5	La Playa Alta	La Buena Esperanza	Red Pública Municipal.
6	La Buena Esperanza	El relleno	Abasto Familiar
7	La Playa Baja	La Loma (Propiedad del Sr. Marco Rodríguez)	Comunitario.
Fuente: GMO. SISTEMA AGUA POTABLE. SAN PEDRO DE PATATE.			Elaborado por: Consultor.

Síntesis del Componente Biofísico.

Cuadro. Identificación de problemas y potencialidades.

MATRIZ SÍNTESIS DEL COMPONENTE BIOFÍSICO		
Variables	Problemas	Potencialidades
Cobertura vegetal	Bajo mantenimiento de la cobertura vegetal natural.	Existencia de suelos para la agricultura y ganadería.
Suelos	Deterioro progresivo de los suelos por erosión y malas prácticas en la agricultura.	
Recursos naturales degradados	Deficiente cuidado de las fuentes hídricas y micro cuencas de los ríos.	Abundante recurso hídrico.
	Baja educación ambiental ciudadana.	
Áreas de reserva de bosque	Limitadas áreas de reserva o bosques comunitarios.	Existencia de (1) áreas naturales y bosques protegidos. Existencia de atractivos naturales.
Amenazas vulnerabilidad y riesgos	Baja diversidad de productos Agroalimentarios.	Actividad agrícola como una de las principales fuentes para la alimentación.
RESULTADOS. PDyOT. Fuente: ASAMBLEAS COMUNITARIAS. PLANIFICACIÓN GADPR Patate-2014.Elaborado por: Consultor.		

2.1.2- Socio-cultural:

Etnias. En la Parroquia San Pedro de Patate se identifican las etnias mestiza, indígena y Blanca. El idioma oficial es el español, aunque también podemos identificar el idioma Quichua hablado por las familias de etnia indígena.

La convivencia étnica muestra la interculturalidad y el respeto de las costumbres y valores culturales. La sabiduría ancestral se manifiesta de manera especial en las



prácticas de la medicina ancestral, la agricultura y la participación en mingas para la labranza y producción de la tierra.

Religión. La población en su totalidad es Católica, la delimitación eclesiástica en la parroquia, cuenta con dos infraestructuras de propiedad de la Curia Diocesana, ubicadas en la Cabecera Parroquial y la comunidad La Loma.

Manifestaciones culturales. Los actos conmemorativos y ceremoniales propios de identidad de la población, se expresan a través de la celebración de fiestas y manifestaciones culturales religiosas y conmemorativas de parroquialización, identificados como patrones culturales en la participación e interrelación de las tres etnias.

Acceso a servicios públicos. Los habitantes de la parroquia a pesar de la dificultad para movilizarse denotada por la falta de medios de transporte, cuentan con acceso a los servicios públicos existentes en la cabecera parroquial que ofertan: el Puesto de Salud, la Tenencia Política, el Infocentro, el Gobierno Parroquial, la Iglesia Parroquial y la Escuela Manuel Álvarez.

Desarrollo social y equipamientos. Los grupos prioritarios de manera especial Adulto mayor y discapacidades no cuentan con acceso a programas de atención y desarrollo social.

Existe una débil organización social de los habitantes de la parroquia y baja participación e involucramiento en procesos de desarrollo comunitario.

Los espacios para el sano esparcimiento y la práctica deportiva carecen de infraestructura adecuada para el desarrollo de actividades recreativas de la población, la parroquia San Pedro de Pataquí carece de un parque central en donde se establezcan las relaciones de intercambio y convivencia cultural.

Cuadro. Principales manifestaciones culturales San Pedro de Pataquí.

Cronograma anual de las principales celebraciones y manifestaciones culturales. San Pedro de Pataquí.													
Celebración / manifestación cultural	Lugar / Localidad	Meses del año											
		en	fe	mar	abr	may	jun	jul	ago	sep	oct	nov	dic
Jornadas Culturales Parroquialización.	Cabecera parroquial.									x			
Navidad.	Cabecera parroquial.												x
San Pedro.	Cabecera parroquial.						x						
Virgen del Quinche.	Cabecera parroquial.											x	
San Juan.	Casa Flia. Troya Sánchez.						x						
Navidad.	La Loma.												x
San Pedro.	La Loma.						x						
Fiestas de la Iglesia. (San Pedro)	Cabecera parroquial.						x						
Aniversario Club San Pedro de Pataquí.	Cabecera parroquial.									x			
Fuente: PLANIFICACIÓN. GADPR SAN PEDRO DE PATAQUÍ.													
Elaborado por: Consultor.													



Síntesis del Componente Socio Cultural.

Cuadro. Identificación de problemas y potencialidades.

MATRIZ SÍNTESIS DEL COMPONENTE SOCIO CULTURAL		
Variables	Problemas	Potencialidades
Identidad cultural	Baja promoción de la identidad cultural y las manifestaciones culturales de la parroquia.	Sabiduría ancestral y práctica de saberes ancestrales. Convivencia en interculturalidad.
Salud	Baja cobertura en salud preventiva y falta de servicios de odontología y medicina general permanente. Embarazo en adolescentes.	
Acceso y uso de espacio público	Carencia de espacios públicos adecuados para el sano esparcimiento y práctica deportiva.	Talento deportivo de la juventud y niñez para la práctica de fútbol y ecua vóley.
Necesidades Básicas	Deficiente sistema de recolección de residuos sólidos. Baja calidad de agua para consumo.	
Educación	Analfabetismo.	Talento humano y habilidades de la población.
Organización Social	Baja capacidad de organización de la población. Deficiente atención a las discapacidades y adulto mayor.	Participación y trabajo en mingas.
Movilidad Humana ,Seguridad y convivencia ciudadana	Escasa participación ciudadana en procesos de desarrollo. Deficientes servicios de seguridad y vigilancia policial comunitaria.	
Igualdad	Pobreza extrema.	
RESULTADOS. PDyOT. Fuente: ASAMBLEAS COMUNITARIAS. PLANIFICACIÓN GADPR Patate-2014.Elaborado por: Consultor.		

Cuadros. Principales indicadores de identidad cultural salud y educación.

POBLACIÓN POR ETNIA /AUTOIDENTIFICACIÓN Parroquia San Pedro de Patate					
Población Total: 269 habitantes.					
Mestizo/ a	% de la población	Indígena	% de la población	Blanco /a	% de la población
197	73.23 %	55	20,45 %	17	6,32 %
FUENTE: SNI. CENSO 2010. INDICADORES GENERALES DE POBLACIÓN. Elaborado por: Consultor.					



Gobierno Autónomo Descentralizado Parroquial Rural
San Pedro de Patate – Cantón Otavalo 13

POBLACIÓN ADULTO MAYOR POR GÉNERO Y COMUNIDADES						
Comunidad	Total	Masculino	Femenino	% Total de la población	Porcentaje % POR GÉNERO	
					Masculino	Femenino
LA BUENA ESPERANZA	13	6	7	4.83	2.23	2.60
SAN JOAQUIN	2	0	2	0.74	0.00	0.74
LA LOMA	13	5	8	4.83	1.86	2.97
LA PLAYA ALTA	5	2	3	1.49	0.74	0.74
CABECERA PARROQUIAL	32	14	18	11.15	4.83	6.32
TOTAL	75					

Elaborado por: Estudiantes de la Universidad de Otavalo

EMBARAZO EN ADOLESCENTES Y DISCAPACIDADES Parroquia San Pedro de Patate	
Indicador	
Porcentaje de embarazo adolescente	50 %
Población con discapacidad físico motora	11
Población con discapacidad visual	4
Población con discapacidad auditiva	5
Fuente. SNI.CENSO 2010. INDICADORES DE SALUD. Elaborado por: Consultor.	

EDUCACIÓN Y ESCOLARIDAD Parroquia San Pedro de Patate	
Indicadores	
Tasa de analfabetismo	13,39 %
Tasa de analfabetismo de la población masculina	14,29 %
Tasa de analfabetismo de la población femenina	12,50 %
Tasa neta de asistencia en educación primaria	77,78 %
Tasa neta de asistencia en educación básica	72,73 %
Tasa neta de asistencia en educación bachillerato	38,89 %
Tasa neta de asistencia en educación superior	3,45 %
Fuente. SNI.CENSO 2010. INDICADORES DE EDUCACIÓN. Elaborado por: Consultor.	

2.1.3- Económico:

Actividades económicas. En la parroquia San Pedro de Patate se identifican dos principales actividades económicas, la agricultura y la ganadería.

La producción agrícola y ganadera constituye la principal fuente de ingresos económicos de la población.

Productos agrícolas. Entre los principales productos agrícolas que se cultivan en la parroquia podemos citar: Maíz suave, Maíz duro (Morochu), Fréjol, Camote, Zanahoria Blanca, Papa, Habas, Mellocos, Arvejas, Zapallo, Zambo, Limón, Aguacate, destinados al autoconsumo y la alimentación familiar.



Organización y modo de producción. Existe bajo nivel de organización de los productores y el modo de producción agrícola es rudimentario, dado por la falta de transferencia tecnológica.

El modo de producción denota una escasa mecanización para la producción agrícola y la inexistencia de riego para la producción.

Turismo comunitario. La oferta de servicios de turismo carece de infraestructura para el alojamiento y alimentación de visitantes, así como también existe una deficiente señalización de atractivos y senderos turísticos naturales de la parroquia.

Infraestructura para la producción y comercialización. La infraestructura para la producción de manera general es limitada, así como también se identifica una ausencia de establecimientos para la comercialización local, baja promoción e inversión en el fortalecimiento de la economía popular solidaria y bajo nivel de conocimientos y educación complementaria que fortalezcan el talento humano de la población en temas de producción agropecuaria y turismo comunitario.

Emprendimientos productivos. Como emprendimientos productivos comunitarios encontramos en la parroquia, la producción piscícola y la red lechera, con infraestructura básica para la producción de truchas y el acopio de leche, ubicados en la cabecera parroquial.

Síntesis del Componente Económico Productivo.

Cuadro. Identificación de problemas y potencialidades.

MATRIZ SÍNTESIS DEL COMPONENTE ECONÓMICO PRODUCTIVO		
Variables	Problemas	Potencialidades
Empleo y Talento Humano	Carencia de transferencia tecnológica y profesionalización de la población. Deficiente formación del talento humano de la población.	Población trabajadora.
Principales Productos del Territorio	Baja diversidad de productos agrícolas para la producción y comercialización. Baja promoción de los productos y la parroquia.	
Seguridad y Soberanía Alimentaria	Carencia de un mercado y feria local.	
Financiamiento	Alto índice de pobreza. Dificultad para el acceso a créditos para la producción.	
Infraestructura para el fomento productivo	Carencia de infraestructura y equipamiento para la producción agropecuaria, artesanal y turística. Deficiente sistema vial para transportar los productos. Carencia de sistema de riego para la producción agropecuaria.	Producción agropecuaria. Emprendimientos productivos agropecuarios. (Acopio de leche, crianza y engorde de Truchas) Atractivos naturales para el turismo de naturaleza y aventura.
RESULTADOS. PDyOT. Fuente: ASAMBLEAS COMUNITARIAS. PLANIFICACIÓN GADPR Patate-2014.Elaborado por: Consultor		



Cuadros. Principales indicadores económicos, población femenina jefes de hogar, población aporte al seguro social, población económicamente activa, población asalariada, población por ocupación

POBLACIÓN FEMENINA JEFES DE HOGAR		
Parroquia San Pedro de Pataquí		
Indicador	TOTAL	Porcentaje de mujeres en edad fértil
Mujeres en edad fértil	62	43,97 %
Población femenina jefes de hogar	20	Porcentaje de población femenina jefes de hogar
		25,64 %
FUENTE: SNI. CENSO 2010. INDICADORES GENERALES DE POBLACIÓN. Elaborado por: Consultor.		

POBLACIÓN POR AFILIACIÓN Y APOORTE AL SEGURO SOCIAL Parroquia San Pedro de Patate	
Indicador	
Población de 12 y más años de edad ocupada y afiliada o que aporte al seguro social	22
Porcentaje de población de 12 y más años de edad ocupada y afiliada o que aporte al seguro social	17,19 %
Población femenina de 12 y más años de edad ocupada y afiliada o que aporte al seguro social	6
Fuente. SNI.CENSO 2010. INDICADORES ECONÓMICOS. Elaborado por: Consultor.	

POBLACIÓN ECONÓMICAMENTE ACTIVA (PEA) Parroquia San Pedro de Patate	
Indicador	
Población económicamente activa	128
Población femenina económicamente activa	40
Porcentaje de población femenina económicamente activa	31,25 %
Fuente. SNI.CENSO 2010. INDICADORES ECONÓMICOS. Elaborado por: Consultor.	



POBLACIÓN ASALARIADA Parroquia San Pedro de Patate	
Indicador	
Población asalariada	84
Población asalariada en agricultura, silvicultura, caza y pesca	44
Población femenina asalariada	15
Fuente. SNI.CENSO 2010. INDICADORES ECONÓMICOS. Elaborado por: Consultor.	

POBLACIÓN POR OCUPACIÓN Parroquia San Pedro de Patate	
Población ocupada 128	
Indicador	
Población ocupada en el sector público	6
Población femenina ocupada en el sector público	3
Población ocupada en agricultura, silvicultura, caza y pesca	54
Porcentaje de la población ocupada en agricultura, silvicultura, caza y pesca	42,19 %
Población femenina ocupada en agricultura, silvicultura, caza y pesca	11
Población ocupada en manufactura	10
Fuente. SNI.CENSO 2010. INDICADORES ECONÓMICOS. Elaborado por: Consultor.	

2.1.4 - Asentamientos humanos:

Extensión y organización territorial. La Parroquia San Pedro de Patate cuenta una extensión territorial de 9,54 Km². (Fuente: GPI), está conformada por las comunidades: La Buena Esperanza, San Joaquín, La loma, La Playa Alta y Baja y la Cabecera Parroquial, en su mayor parte podemos identificar pequeñas concentraciones pobladas asentadas en las comunidades y la mayor concentración de la población ubicada en la Cabecera Parroquial.

En su gran mayoría los asentamientos humanos existentes en la parroquia, cuentan con moderadas extensiones de terreno que son destinadas para la agricultura y ganadería.

Tipo de vivienda. El tipo de vivienda existente, de manera general corresponde a infraestructura mixta, construidas en bloque y madera, con cubierta de teja o eternit.



Uso del suelo. El uso actual y potencial del suelo se destina para las actividades de producción agrícola y pecuaria, sin descartar las áreas destinadas a las actividades de conservación (Bosque Cerro Blanco).

Tenencia de la tierra. La tenencia de la tierra es un factor predominante para el desarrollo de las actividades productivas, en su gran mayoría los habitantes cuentan con posiciones efectivas o escrituras registradas.

Centralidades. Los pequeños poblamientos existentes tanto en la cabecera parroquial como en las cabeceras comunitarias, son identificados como puntos de encuentro para la convivencia comunitaria.

En la cabecera parroquial se establecen de manera especial las relaciones de comercialización, el abastecimiento de víveres para la subsistencia familiar, el acceso a los servicios de salud y educación, el transporte, la práctica de actividades deportivas, culturales, eclesísticas y la generación de espacios de dialogo para el desarrollo comunitario y parroquial.

Síntesis del Componente Asentamientos Humanos.

Cuadro. Identificación de problemas y potencialidades.

MATRIZ SÍNTESIS DEL COMPONENTE ASENTAMIENTOS HUMANOS		
Variables	Problemas	Potencialidades
Red de asentamientos humanos parroquiales	Comunidades sin legalizar. Propiedades sin registrar. Carencia de reservas de bosques comunitarios. Crecimientos poblacionales dispersos.	Tenencia de la tierra.
Servicios Básicos	Carencia de espacios públicos adecuados para el encuentro común, la práctica de deportes y sano esparcimiento. Carencia de terrenos comunitarios para construcción de la obra pública.	Abundante agua para consumo.
Acceso de la población a vivienda y catastro	Viviendas construidas sin planificación y estudios.	
Amenazas y capacidad de respuesta	Crecimientos poblacionales inseguros o en lugares de riesgo.	Convivencia pacífica.
RESULTADOS. PDyOT. Fuente: ASAMBLEAS COMUNITARIAS. PLANIFICACIÓN GADPR Patate-2014.Elaborado por: Consultor		



Cuadros. Principales indicadores de población, vivienda y hogar.

POBLACIÓN Parroquia San Pedro de Patate		
Población Total: 269 habitantes.	Total	% de la población
Hombres	128	47.58 %
Mujeres	141	52.42%
FUENTE: SNI. CENSO 2010. INDICADORES GENERALES DE POBLACIÓN. Elaborado por: Consultor.		

POBLACIÓN POR GRUPOS ETARIOS Y GÉNERO Parroquia San Pedro de Patate						
Indicador	Total	Masculina	Femenina	% Total de la población	Porcentaje % POR GÉNERO	
					Masculino	Femenino
Población menor de 15 años de edad	45	16	29	16,73 %	12,50 %	20,57 %
Población de 15 a 64 años de edad	170	87	83	63,20 %	67,97 %	58,87 %
Población de 65 y más años de edad	54	25	29	20,07 %	19,53 %	20,57 %
FUENTE: SNI. CENSO 2010. INDICADORES GENERALES DE POBLACIÓN. Elaborado por: Consultor.						

TENENCIA DE VIVIENDA , HACINAMIENTO Y HABITABILIDAD Parroquia San Pedro de Patate	
Indicadores	
Total de hogares	78
Hogares que habitan en viviendas propias	59
Hogares hacinados	9
Porcentaje de viviendas en condiciones de habitabilidad aceptable	17,95 %
Hogares que habitan en viviendas con características físicas inadecuadas	60
Hogares que utilizan gas para cocinar	53
Hogares que utilizan leña o carbón para cocinar	25
Fuente. SNI.CENSO 2010. INDICADORES DE VIVIENDA Y HOGAR. Elaborado por: Consultor.	



2.1.5 - Movilidad, energía y conectividad:

Red de agua para consumo humano. La parroquia San Pedro de Patate cuenta con un 8,97 % de viviendas con abastecimiento de agua en su interior.

La cobertura de la red de agua potable de servicio público del GMO, abastece a las comunidades La Loma, La Playa Alta, La Buena Esperanza (2 familias) y la Cabecera Parroquial.

Las comunidades San Joaquín y La Playa Baja cuentan con sistema de agua entubada y de baja calidad, existen también abastos familiares de captación para la provisión y abastecimiento de agua a nivel familiar en la comunidad La Buena Esperanza (6 Familias).

Cuadro. Redes de agua para consumo humano.

Principales redes de agua para consumo humano y redes de alcantarillado. San Pedro de Patate				
#	Comunidad local.	Tipo de sistema o red de agua.	# Familias Beneficiarias por sistema o red de agua	Disponibilidad de alcantarillado # Familias beneficiarias.
1	Cabecera Parroquial	Red Pública Municipal.	52	54
2	La Buena Esperanza	Red Pública Municipal.	2	Sin red de alcantarillado.
3	San Joaquín	Comunitario.	8	Sin red de alcantarillado.
4	La Loma	Red Pública Municipal.	13	11
5	La Playa Alta	Red Pública Municipal.	7	Sin red de alcantarillado.
6	La Buena Esperanza	Abasto Familiar	6	Sin red de alcantarillado.
7	La Playa Baja	Comunitario.	10	Sin red de alcantarillado.
Fuente: GMO. SISTEMA AGUA POTABLE Y ALCANTARILLADO. SAN PEDRO DE PATATE. Elaborado por: Consultor.				

Red de alcantarillado. Los servicios sanitarios identificados, alcantarillados, tratamiento de aguas servidas y la disposición de residuos sólidos alcanzan una cobertura del 58,97 %, expresan un déficit del 41,02 %.

En las comunidades: La Buena Esperanza, San Joaquín, La Playa Alta y Baja no existen sistemas de alcantarillado.

Tratamiento de aguas residuales. La parroquia cuenta con una Planta de Tratamiento de Aguas Servidas, ubicada en el sector Puente la Calera, descarga al río Chupiyacu, 65 familias beneficiarias, capacidad de carga de 1,5 l/seg.(Fuente GMO).

Telefonía fija. El servicio de telefonía fija alcanza una cobertura del 12,82 %, existe un déficit del 87,17 %, el servicio de telefonía fija lo oferta CNT de la Ciudad de Quito Provincia de Pichincha.

Energía eléctrica y alumbrados públicos. La cobertura de energía eléctrica alcanza un 97,44%, la cobertura de alumbrado de espacios públicos y cabeceras comunitarias es deficiente.

Sistema vial. El sistema vial de la parroquia en general es deficiente, se identifica la principal red vial que conecta: Cabecera Parroquial - Vía Selva Alegre – Otavalo, vía empedrada que es atendida en la actualidad con mantenimiento de limpieza de



cunetas y rameos por parte de la Microempresa Vial San Pedro de Patate, financiada por el GPI.

Las vías internas que conectan la Cabecera parroquial con sus comunidades, en su gran mayoría son lastradas y carecen de mantenimiento.

Servicios de transporte. La parroquia carece de líneas de transporte público frecuente, la movilización de la población se la realiza fletando vehículos que oferta este tipo de servicio a la población.

Cuadros. Indicadores de cobertura de las redes de servicios básicos, agua, alcantarillado, eliminación de la basura, energía eléctrica y telecomunicaciones.

VIVIENDAS CON ACCESO A SERVICIOS BÁSICOS Agua, alcantarillado y eliminación de la basura Parroquia San Pedro de Patate	
Indicadores	
Total de hogares	78
Porcentaje de viviendas con abastecimiento de agua por red pública en su interior	8,97 %
Viviendas con eliminación de aguas servidas por red pública de alcantarillado	46
Hogares que disponen de servicio higiénico exclusivo	60
Porcentaje de viviendas con eliminación de aguas servidas por red pública de alcantarillado	58,97 %
Viviendas con un adecuado sistema de eliminación de excretas	54
Viviendas que eliminan la basura por carro recolector	46
Fuente. SNI.CENSO 2010. INDICADORES DE VIVIENDA Y HOGAR. Elaborado por: Consultor.	

VIVIENDAS CON ACCESO A SERVICIOS BÁSICOS Energía eléctrica y telefónico Parroquia San Pedro de Patate	
Indicadores	
Total de hogares	78
Viviendas con servicio de energía eléctrica	76
Porcentaje de viviendas con servicio de energía eléctrica	97,44 %
Viviendas que disponen de servicio telefónico	0
Fuente. SNI.CENSO 2010. INDICADORES DE VIVIENDA Y HOGAR. Elaborado por: Consultor.	



Síntesis del Componente Movilidad, Energía y Conectividad.

Cuadro. Identificación de problemas y potencialidades.

MATRIZ SÍNTESIS DEL COMPONENTE MOVILIDAD ENERGÍA Y CONECTIVIDAD		
Variables	Problemas	Potencialidades
Telecomunicaciones	Baja cobertura de servicio de telefonía fija e internet.	
Red eléctrica	Baja cobertura de alumbrado público.	
Red vial y de transporte	Deficiente servicio de abastecimiento de energía eléctrica.(energía menor a 110V en horas pico). Deficiente mantenimiento e inseguridad vial. Deficiente servicio e inexistencia de frecuencias de transporte público permanentes. Inexistencia de señalética de tránsito en las vías.	Oportunidades con la nueva vía asfaltada Patate - Vía Selva Alegre.
Red de riego	Inexistencia de sistema de riego para la producción agrícola y pecuaria.	Abundancia de fuentes de agua.
Amenazas	Inseguridad comunitaria y baja vigilancia policial en las vías.	
RESULTADOS. PDyOT. Fuente: ASAMBLEAS COMUNITARIAS. PLANIFICACIÓN GADPR Patate-2014.Elaborado por: Consultor		

2.1.6 - Político institucional y participación ciudadana:

Gobierno Parroquial. En el ámbito local el Gobierno Autónomo Descentralizado Parroquial Rural San Pedro de Patate, encamina su accionar enmarcado en el Plan de Desarrollo y Ordenamiento Territorial (PDOT), para el logro de sus propios objetivos y de los intereses comunitarios, en ejercicio de sus Funciones, Competencias y Atribuciones.

La planificación para el desarrollo local y su correspondiente ordenamiento territorial, son una de las principales y orientadoras acciones, encaminadas desde esta institución, para fomentar procesos de construcción social, con la participación activa de los actores locales en varios ámbitos para el desarrollo y mejoramiento de la calidad de vida de los habitantes de su jurisdicción.

Organización institucional. Cuenta con una estructura orgánica funcional de fortalecimiento institucional orientado hacia el mejoramiento de las capacidades y talento humano de los integrantes de la Junta parroquial, promoviendo la



participación ciudadana y el mejoramiento de la calidad en los servicios públicos.

Participación ciudadana. En la parroquia San Pedro de Patate, el sistema de participación ciudadana está conformado por Consejo de Planificación, Asamblea ciudadana y Asamblea local, en la cual se identifica el espacio parroquial para la toma de decisiones.

Estructura Orgánica del Gobierno Parroquial San Pedro de Patate.



Síntesis del Componente Político Institucional y Participación Ciudadana. Cuadro. Identificación de problemas y potencialidades.

SÍNTESIS DEL COMPONENTE POLÍTICO INSTITUCIONAL Y PARTICIPACIÓN CIUDADANA		
Variables	Problemas	Potencialidades
Instrumentos de planificación y marco legal	Deficiente ordenamiento territorial.	Generación de políticas públicas para el desarrollo integral y sustentable de la población.
Actores del territorio		
Capacidad del GAD para la gestión del territorio	<p>Dificultad para resolver conflictos internos.</p> <p>Bajo nivel de formación del talento humano de los vocales de la junta parroquial.</p> <p>Deficiente sistema de comunicación y promoción de políticas públicas.</p> <p>Debilidad en la priorización de presupuestos participativos.</p>	<p>Transparencia.</p> <p>Voluntad política para el desarrollo territorial.</p>



	Baja calidad en atención y oferta de los servicios públicos. Debilidad en el seguimiento y evaluación de los procesos de desarrollo.	
Sistema de Participación Ciudadana.	Deficiente promoción de la participación ciudadana. Deficiente participación ciudadana.	
RESULTADOS. PDyOT. Fuente: ASAMBLEAS COMUNITARIAS. PLANIFICACIÓN GADPR Patate-2014.Elaborado por: Consultor		

2.2.- Análisis integral territorial.

Gráfico: Funcionamiento del sistema territorial.



2.2.1 - Análisis FODA Territorial.

COMPONENTES DEL SISTEMA TERRITORIAL	VARIABLES			
	<i>Fortaleza</i>	<i>Oportunidad</i>	<i>Debilidad</i>	<i>Amenaza</i>
Biofísico	Territorio con abundante recurso hídrico y ecosistemas diversos.	Conservación de áreas naturales para la provisión de bienes y servicios ambientales.	Deficiente manejo y mantenimiento de la cobertura vegetal natural.	Inestabilidad de taludes. Deterioro progresivo de los suelos y pérdida de la cobertura vegetal. Posibilidad de ocurrencia de desastres naturales.
Socio Cultural	Territorio con dinámicas poblacionales de interacción para la producción agrícola, pecuaria, artesanal, turística e	Políticas públicas gubernamentales para la erradicación de la pobreza, inclusión y desarrollo social.	Deficiente cobertura de servicios básicos. Pobreza extrema.	Bajo índice de crecimiento poblacional. Migración por falta de empleo.



	intercambio intercultural.			
Económico productivo	Territorio con aptitudes diversas para la producción turística, agroartesanal y agropecuaria. Existencia de emprendimientos productivos, piscícola, acopio de leche y turismo comunitario.	Cambio de la matriz productiva. Inclusión en la economía popular solidaria.	Baja inversión pública en infraestructura y tecnificación para la producción.	Migración de la población y carencia de fuentes de empleo.
Asentamientos Humanos	Territorio con población, tenencia y propiedad de la tierra.	Entornos naturales acogedores para el crecimiento poblacional.	Poblamientos comunitarios dispersos con dificultad para la cobertura de servicios básicos.	Abandono de propiedades por carencia de fuentes de empleo.
Movilidad Energía y conectividad	Territorio con Potencial hídrico y ecosistemas naturales estratégicos.	Provisión de bienes y servicios ambientales para la generación de energías alternativas.	Deficiente mantenimiento del sistema vial. Sistemas de agua de baja calidad. Deficiente prevención de la contaminación. Deficiente gestión de riesgos.	Redes viales inseguras para el tránsito y transporte terrestre.
Político institucional y participación ciudadana	Planificación, Modelo de gestión participativa para el desarrollo parroquial.	Inversión pública para el desarrollo parroquial.	Baja participación ciudadana.	Baja inversión pública de los GADs, para el suministro de servicios básicos a la población.
Fuente: ASAMBLEAS COMUNITARIAS. PLANIFICACIÓN GADPR Patate- 2014.Elaborado por: Consultor.				

2.3 - Resultados del análisis integral territorial.

2.3.1- Modelo territorial actual.

El modelo territorial es una imagen del sistema territorial representado sobre un plano en el que se muestra de forma sintética y simplificada las relaciones entre el medio físico, la población, las infraestructuras, los servicios básicos y funcionamiento del territorio (GOMEZ OREA, 2008).

Para obtener el modelo territorial actual, nos basamos en los datos producto del diagnóstico de los componentes Biofísico, Socio cultural, Económico y Asentamientos humanos poblacionales, identificando las potencialidades y



problemas existentes, las relaciones y articulaciones de conectividad, flujo de personas y de intercambio comercial en la parroquia.

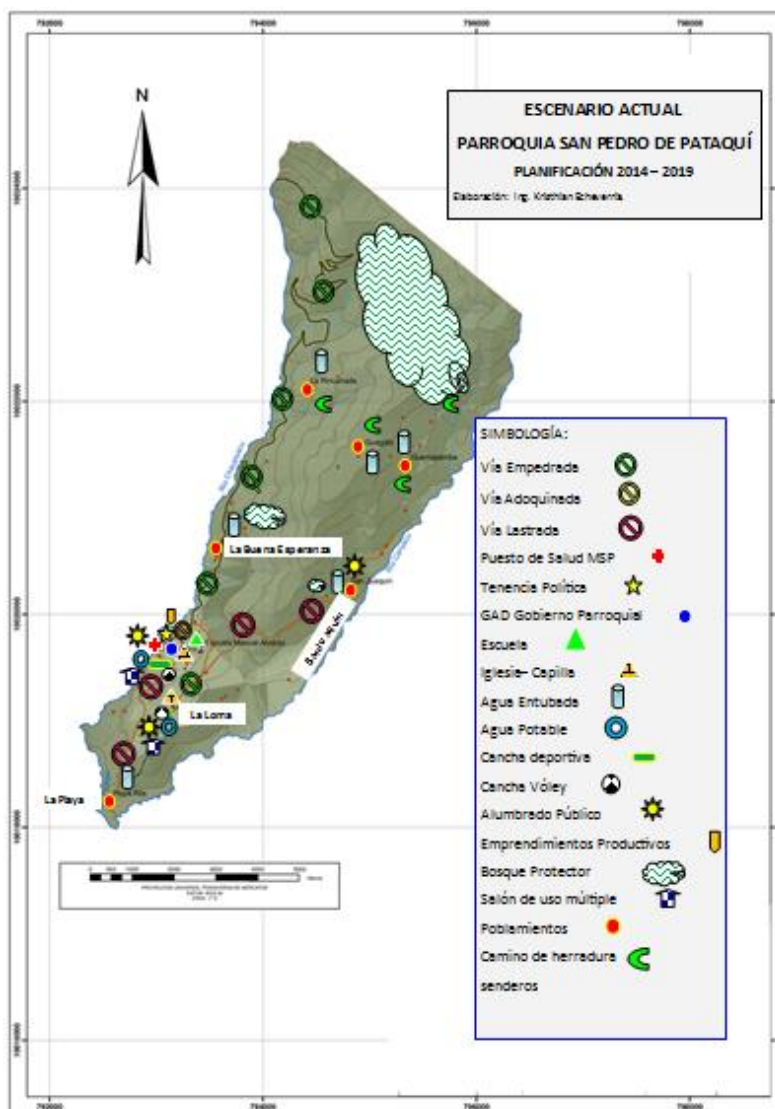
En los centros de mayor población ubicados en la Cabecera parroquial y la Comunidad La Loma existe una mayor cobertura de servicios básicos e infraestructura educativa y de salud. Se puede evidenciar el desequilibrio territorial existente y con tendencia permanente con relación a las comunidades San Joaquín, La Buena Esperanza y La Playa, así como también con los sectores o caseríos Guagalá, Guerrapamba y La Rinconada. La conexión vial y de movilidad de personas en el intercambio comercial es débil, por falta de apertura de nuevas vías y mantenimiento constante de las vías existentes.

Los principales ejes de desarrollo de la parroquia están relacionados con actividades agrícolas, pecuarias, turísticas y artesanales.

En conclusión el modelo territorial actual, refleja los desequilibrios territoriales, la inequidad de acceso a servicios básicos, inequidad económica, falta de oportunidades, falta de atención y protección ambiental, falta de atención e impulso a actividades productivas; como también refleja varias potencialidades existentes pero con un lento crecimiento, fruto de la inexistencia de políticas apropiadas en un modelo de gestión y la falta de una estructura de organización política administrativa, que permitan tomar decisiones tendientes a promover el equilibrio sociocultural y económico de la población y su relación armónica con ambiente.



Gráfica: Representación simplificada del modelo territorial actual.



2.3.2 - Unidades de síntesis que determinan el uso actual del suelo y sus relaciones que conforman la funcionalidad y estructuración del territorio parroquial.

UNIDADES DE SÍNTESIS PARA EL DESARROLLO TERRITORIAL.		
COMPONENTES DEL SISTEMA TERRITORIAL	UNIDADES DE SÍNTESIS DEL TERRITORIO	POLÍTICAS QUE GUÍEN LA GESTIÓN DEL TERRITORIO PARROQUIAL.
C. Biofísico.	Zonas de cultivos y actividades agropecuarias.	Cuidar los recursos naturales y prevenir la contaminación ambiental.
	Zonas de conservación ambiental.	



	Zonas pobladas construidas.	
C. Socio Cultural.	Coexistencia étnica y cultural.	Promover espacios inclusivos de atención social y encuentro intercultural.
	Desarrollo social y acceso a servicios básicos.	
C. Económico Productivo.	Microempresas rurales y emprendimientos productivos.	Fomentar el desarrollo de actividades productivas y la economía popular solidaria.
	Desarrollo Turístico y Artesanal.	
	Producción Agropecuaria.	
C. Político institucional y participación ciudadana.	Planificación participativa, ordenamiento territorial, modelo de gestión.	Promover la gestión participativa para el desarrollo parroquial.
UNIDADES DE SÍNTESIS PARA EL ORDENAMIENTO TERRITORIAL.		
C. Asentamientos humanos.	Cobertura y calidad de servicios básicos: agua potable, alcantarillado, electricidad, el número de vías, tipo de vía, infraestructura de educación, salud, alumbrados públicos, infraestructura deportiva, vivienda.	Ampliar la cobertura de servicios básicos de calidad.
C. Movilidad energía y conectividad.	Redes viales, transporte, internet, telefonía fija, energía eléctrica.	Contribuir al mejoramiento de la movilidad y conectividad de la población.
Fuente: ASAMBLEAS COMUNITARIAS. PLANIFICACIÓN GADPR Patate- 2014.Elaborado por: Consultor.		

2.4 - Diagnóstico de síntesis

Análisis de identificación de las vocaciones del territorio para soportar actividades humanas, sus problemas, potencialidades y riesgos.

2.4.1- Problemas del Territorio Parroquial.

Fruto del modelo territorial presente, que determinan el uso actual del suelo y sus relaciones que conforman la funcionalidad y estructuración del territorio parroquial, se ha determinado la ocurrencia de los siguientes problemas:

- Baja cobertura de servicios básicos para la población.



- Baja credibilidad en la institución pública.
- Baja prevención y control de la contaminación ambiental.
- Bajo crecimiento poblacional.
- Bajo nivel de desarrollo social.
- Inseguridad comunitaria.
- Baja inversión en equipamientos para la producción.
- Deficiente capacidad de organización de las cadenas productivas.
- Deficiente comunicación y coordinación interinstitucional.
- Deficiente gestión de riesgos, vulnerabilidad de la población ante la ocurrencia de fenómenos naturales y antrópicos.
- Deficiente mantenimiento de la cobertura vegetal natural.
- Deficiente mantenimiento vial.
- Inadecuado manejo y aprovechamiento de los recursos naturales de la cuenca media y micro cuencas.

2.4.2-Potencialidades del Territorio Parroquial.

El territorio parroquial posee una amplia gama de potencialidades, denotadas por la ubicación geográfica, los ecosistemas diversos y la riqueza natural que gestionadas adecuadamente, promoverán el desarrollo integral de sus habitantes:

- Áreas protegidas, reservas y bosques Naturales.
- Diversidad de productos para garantizar la seguridad alimentaria.
- Diversidad étnica y cultural, denotada por la coexistencia de las etnias Indígena y mestiza.
- Diversificación de las capacidades productivas.
- Ecosistemas estratégicos para suministro de bienes y servicios ambientales.
- Potencial hídrico para la provisión de agua para consumo humano y riego.

2.4.3-Riesgos del Territorio Parroquial.

- Precipitaciones pluviométricas abundantes y/o con intensidad elevada.
- Sucesión de estaciones secas y lluviosas.
- Peligro de presencia de ceniza mayor en el caso de proceso de erupciones volcánicas.
- Formaciones geológicas con suelos sensibles a la erosión.
- Inestabilidad de taludes por la ocurrencia de fuertes y prolongadas precipitaciones.
- Mediana susceptibilidad a movimientos en masa.











3.- Propuesta.

3.1 -Categorías de ordenamiento territorial.

Las categorías de ordenamiento territorial, están identificadas como zonas espacialmente ubicadas bajo criterios de conservación y buen aprovechamiento de los recursos naturales, que promuevan la interacción equilibrada de actividades sociales y económicas, desarrolladas por la población en los espacios definidos como concentrados poblacionales y rurales.

Las categorías de ordenamiento territorial propuestas para la parroquia San Pedro de Patate son las siguientes:

-  ZONA DE CONSERVACIÓN DE BOSQUE NATURAL.
-  ZONA DE REFORESTACIÓN ,DESCONTAMINACIÓN, PROTECCIÓN DE VERTIENTES RIOS Y QUEBRADAS.
-  ZONA DE PRODUCCIÓN GANADERA Y MANTENIMIENTO DE PASTOS.
-  ZONA DE PRODUCCIÓN AGRÍCOLA Y RENOVACIÓN DE SUELOS.
-  ZONA DE PRODUCCIÓN AGRÍCOLA CON RIEGO.
-  ZONA DE CONCENTRACIÓN TURÍSTICA Y ARTESANAL .
-  ZONA POBLACIONAL CONCENTRADA.
-  ZONA DE CRECIMIENTO POBLACIONAL.

3.2 - Capacidad de acogida.

La capacidad de acogida expresa la relación actividad – territorio , proporciona un método para lograr la integración de ambos aspectos, relacionando las actividades que realiza la población, con el espacio físico donde se desarrollan las mismas; indica y representa el mejor uso que puede hacerse del territorio.

MATRIZ CAPACIDAD DE ACOGIDA									
UNIDADES AMBIENTALES	ACTIVIDADES								
	Conservación y Regeneración de la naturaleza (FORESTACIÓN)	TURISMO	PRODUCTIVAS (AGRICULTURA, GANADERÍA)	CONSTRUCCIÓN DE INFRAESTRUCTURAS				INDUSTRIALES	
				Vivienda	Salud, Educación	Vías	SERVICIOS BASICOS	PEQUEÑA INDUSTRIA	MINERIA
BOSQUE NATURAL	V	C	I	I	I	I	CL	I	I
BOSQUE PLANTADO	C	C	I	CL	I	I	CL	I	I
CUERPOS DE AGUA	C	C	I	I	I	I	CL	I	I
CULTIVOS ANUALES	C	C	V	CL	I	CL	CL	I	I
CULTIVOS DE CICLO CORTO	C	C	V	CL	I	CL	CL	I	I
CULTIVOS PERENNES	C	C	C	CL	I	CL	CL	I	I
EROSION Y LADERAS	CL	I	I	I	I	I	I	I	I



PÁRAMO	C	C	CL	CL	I	CL	CL	I	I
PASTOS CULTIVADOS	C	C	V	CL	I	CL	CL	I	I
PASTOS NATURALES	C	C	CL	CL	I	CL	CL	I	I
VEGETACIÓN ARBUSTIVA	CL	CL	I	I	I	CL	CL	I	I
CENTROS POBLADOS	I	C	CL	C	C	C	C	CL	I
SIMBOLOGÍA: I = INCOMPATIBLE; C= COMPATIBLE; CL=COMPATIBLE CON LIMITACIONES; V= VOCACIONAL									

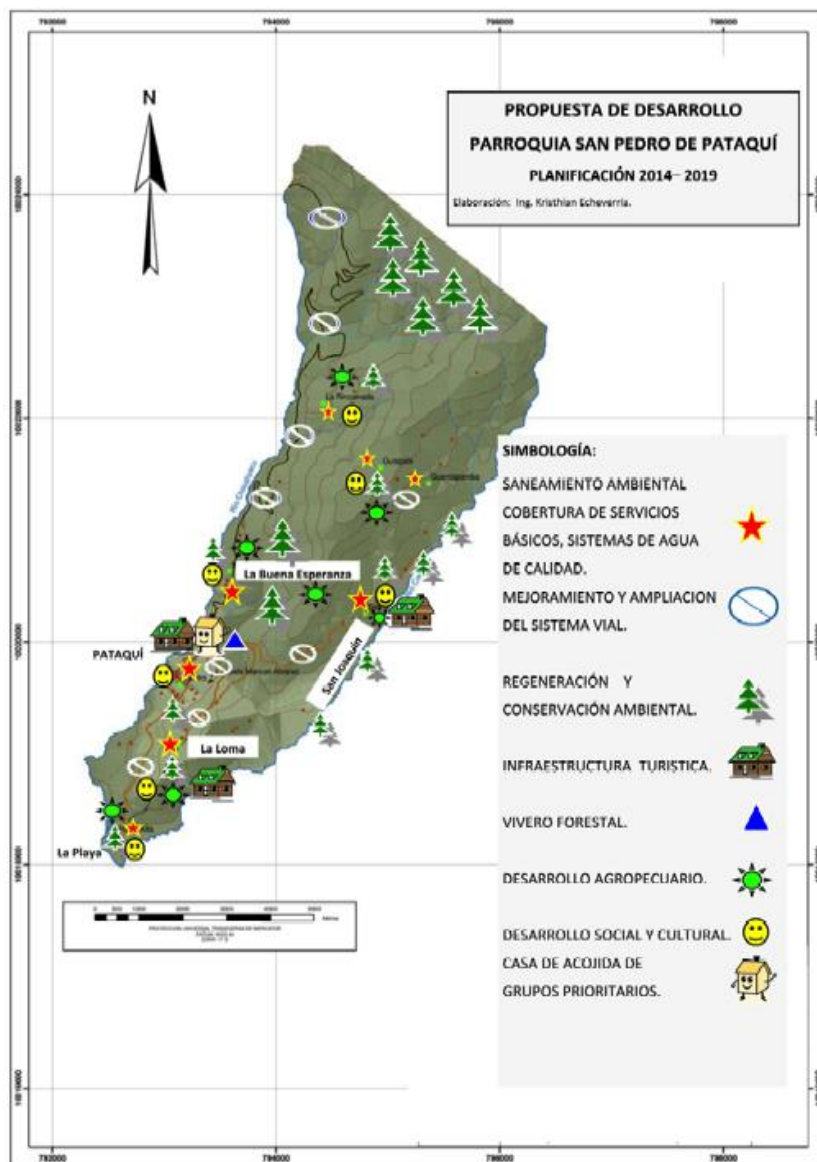
3.3 - Problemáticas y potencialidades del territorio.

Identificación de problemas y potencialidades, por categoría de ordenamiento territorial.

Categorías de Ordenamiento Territorial.	Problemas	Potencialidades
Zona de conservación de bosque y áreas de reserva natural.	Carencia de áreas naturales protegidas y bosques comunitarios.	Existencia de Áreas Protegidas, Reservas y Bosques Naturales privadas.
Zona de reforestación ,descontaminación, protección de vertientes rios y quebradas.	Inadecuado manejo y aprovechamiento de los recursos naturales de la cuenca media y micro cuencas de los rios.	Potencial hídrico para la provisión de agua para consumo humano y riego.
Zona de producción ganadera y mantenimiento de pastos.	Baja inversión pública en infraestructura y tecnificación para la producción.	Territorio con Potencial hídrico y ecosistemas naturales estratégicos para diversificar la producción.
Zona de producción agrícola y renovación de suelos.		
Zona de producción agrícola con riego.		
Zona de desarrollo turístico y artesanal .		
Zona poblacional concentrada.	Deficiente cobertura de servicios básicos	Territorio con dinámicas poblacionales de interacción para la producción agrícola, pecuaria, artesanal, turística e intercambio intercultural.
	Baja prevención y control de la contaminación ambiental.	
Zona de crecimiento poblacional.	Deficiente gestión de riesgos, vulnerabilidad de la población ante la ocurrencia de fenómenos naturales y antrópicos.	



Gráfica: Representación simplificada de la propuesta de desarrollo territorial.



3.4 – Visión.

Enunciado que visibiliza las perspectivas de desarrollo en el largo plazo de la población en el territorio parroquial.

“San Pedro de Patate una parroquia turística, agrícola, pecuaria, artesanal, comprometida con el cuidado y la conservación del patrimonio natural, étnico y cultural, contribuye de modo positivo al desarrollo del Cantón, la Provincia y el País”.



3.5 - Objetivos de desarrollo.

Enunciados que expresan los resultados esperados de la gestión del gobiernos autónomos descentralizados de nivel Parroquial, Cantonal, Provincial y del Gobierno Nacional, en la solución de los problemas y aprovechamiento de las potencialidades identificadas en el territorio parroquial.

Objetivos formulados por componentes del sistema territorial de la Parroquia San Pedro de Patate.

Objetivo 1. Componente Biofísico.

Promover la conservación ambiental y el uso sustentable de los recursos naturales.

Objetivo 2. Componente Socio Cultural.

Fortalecer la identidad cultural y las capacidades diversas de la población, con especial atención a grupos prioritarios.

Objetivo 3. Componente Económico Productivo.

Incentivar el desarrollo de actividades productivas, agropecuarias, turísticas y artesanales, fortaleciendo la economía popular y solidaria.

Objetivo 4. Componente Político institucional y participación ciudadana.

Impulsar una gestión eficiente y transparente de la administración pública, promoviendo la participación ciudadana.

Objetivo 5. Componente Asentamientos humanos.

Promover asentamientos humanos organizados con amplia cobertura de servicios básicos de calidad.

Objetivo 6. Componente Movilidad energía y conectividad.

Promover el mejoramiento de la conectividad, la movilidad de la población y ampliación del sistema vial.



3.6.- Políticas.

- 1- Cuidar los recursos naturales y prevenir la contaminación ambiental.
- 2- Promover espacios inclusivos de atención social y encuentro intercultural.
- 3- Fomentar el desarrollo de actividades productivas y la economía popular solidaria.
- 4- Promover la gestión participativa para el desarrollo parroquial.
- 5- Ampliar la cobertura de servicios básicos de calidad.
- 6- Contribuir al mejoramiento de la movilidad y conectividad de la población.

3.7- Metas e indicadores.

Los indicadores permiten analizar y valorar los resultados derivados de la aplicación de una política local. Las metas se definen como la expresión concreta y cuantificable de lo que se busca alcanzar en un período definido, sean estos impactos, efectos o productos.

1.2- Incrementar las áreas de regeneración ambiental, a través de la siembra de 2.000 árboles entre especies forestales y frutales.

1.3 – Incrementar las áreas conservación de suelos y mejoramiento de pastos, en las zonas de producción agrícola y ganadera.

1.4- Implementar 1 vivero para la provisión de plantas forestales, ornamentales y frutales, necesarias para la regeneración ambiental.

1.5-Alcanzar el 65% de hogares que clasifican sus desechos: orgánicos e inorgánicos; plásticos y papel.

2.2-Impulsar la creación de la Casa de Acogida de grupos prioritarios, para contribuir al tratamiento y alivio del dolor.



2.3- Impulsar espacios de capacitación, intercambio de saberes y promoción de las manifestaciones culturales.

2.4- Impulsar la reducción del sedentarismo y la malnutrición de la población, a través de la promoción de estilos de vida saludables y la creación de huertos familiares.

2.5 – Adecuar 1 escenario para la práctica deportiva.

3.2- Construir equipar y poner en funcionamiento 1 Albergue de Promoción de Turismo Comunitario.

3.3- Crear 1 espacio público, para la realización ferias que fortalezcan la economía popular solidaria y expendio de alimentos sanos.

4.2- Implementar un programa de mejoramiento continuo y gestión por resultados para el fortalecimiento institucional del Gobierno parroquial.

5.2- Alcanzar el 20% de hogares con unidades básicas sanitarias (fosas-sépticas) acondicionadas para una buena eliminación de excretas.

5.3- Mejorar 2 sistemas de abastecimiento de agua.

6.2- Mejorar la conectividad de la población, ampliar la red vial y los alumbrados públicos.

3.8 - Agenda regulatoria.

Orientaciones normativas (ordenanzas, acuerdos y resoluciones) que conduzcan a la implementación de las políticas en el territorio parroquial. (En Construcción GAD Parroquial y Consejo de Planificación...)



4.- Implementación.

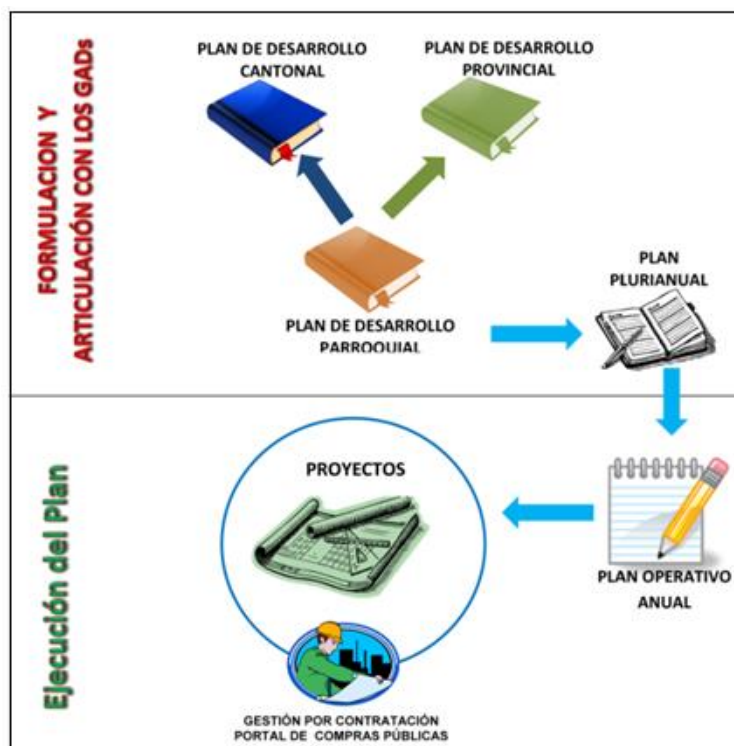
4.1- Modelo de Gestión del GADPR San Pedro de Patate.

Es la herramienta técnica que permite el desarrollo e implementación de las políticas públicas de los GAD planteadas en el PD y OT.

MISIÓN DEL GADPR SAN PEDRO DE PATATE.

“Ser la institución que en base a la planificación participativa, oportunidades y potencialidades del territorio, contribuye al bienestar de sus habitantes”.

4.1.2-Estrategia de coordinación y articulación.



4.1.3- Planificación y Gestión del Plan de Desarrollo y Ordenamiento Territorial.

4.1.3.1- RESPONSABILIDAD.

COOTAD.



Artículo 274.-Responsabilidad.- Los gobiernos autónomos descentralizados son responsables por la prestación de los servicios públicos y la implementación de las obras que les corresponda ejecutar para el cumplimiento de las competencias que la Constitución y la ley les reconoce, de acuerdo con sus respectivos planes de desarrollo y de ordenamiento territorial, asegurando la distribución equitativa de los beneficios y las cargas, en lo que fuere aplicable, de las intervenciones entre los distintos actores públicos y de la sociedad de su territorio.

Los usuarios de los servicios públicos prestados y de las obras ejecutadas por los gobiernos autónomos descentralizados serán corresponsables de su uso, mantenimiento y conservación. Se aplicarán modalidades de gestión que establezcan incentivos y compensaciones adecuadas a la naturaleza de sus fines.

Los gobiernos autónomos descentralizados deberán obligatoriamente zonificar la infraestructura de la prestación de los servicios públicos que sean proporcionados a la comunidad a fin de evitar desplazamientos innecesarios para acceder a ellos.

4.1.3.2- GESTIÓN.

COOTAD.

Artículo 275.-Modalidades de gestión.- Los gobiernos autónomos descentralizados parroquiales rurales prestarán sus servicios en forma directa, por contrato o gestión compartida mediante la suscripción de convenios con los gobiernos provinciales, municipales y con las respectivas comunidades beneficiarias.

Artículo 278.-Gestión por contrato.- En la adquisición o arrendamiento de bienes, ejecución de obras y prestación de servicios, incluidos los de consultoría. Los gobiernos autónomos descentralizados observarán las disposiciones, principios, herramientas e instrumentos previstos en la Ley que regule la contratación pública.

Artículo 280.-La gestión compartida entre los diversos gobiernos autónomos descentralizados.- Para ejecutar obras públicas que permitan dar cumplimiento a competencias y gestiones concurrentes, dos o más gobiernos autónomos descentralizados del mismo o de distinto nivel de gobierno podrán celebrar convenios de cogestión de obras.

Los convenios establecerán los términos de coparticipación de cada una de las partes, el financiamiento de la obra, las especificaciones técnicas y la modalidad de fiscalización y control social. Los procesos contractuales y formalidades del convenio observarán lo establecido en la ley.

4.1.4. Estrategias y metodologías de participación de la ciudadanía en el proceso de planificación y ordenamiento territorial.

LEY ORGÁNICA DEL CONSEJO DE PARTICIPACIÓN CIUDADANA Y CONTROL SOCIAL.

Art. 66.-Los consejos locales de planificación.- Son espacios encargados de la formulación de los planes de desarrollo, así como de las políticas locales y sectoriales que se elaborarán a partir de las prioridades, objetivos estratégicos del territorio, ejes y líneas de acción, definidos en las instancias de participación; estarán articulados al Sistema Nacional de Planificación. Estos consejos estarán integrados por, al menos un treinta por ciento (30%) de representantes de la ciudadanía. Serán designados por las



Gobierno Autónomo Descentralizado Parroquial Rural San Pedro de Patate – Cantón Otavalo 37

instancias locales de participación del nivel de gobierno correspondiente. Su conformación y funciones se definirán en la ley que regula la planificación nacional.

Art. 91.-Objetivos.- La rendición de cuentas tiene los siguientes objetivos:

1. Garantizar a los mandantes el acceso a la información de manera periódica y permanente, con respecto a la gestión pública;
2. Facilitar el ejercicio del derecho a ejecutar el control social de las acciones u omisiones de las gobernantes y los gobernantes, funcionarias y funcionarios, o de quienes manejen fondos públicos;
3. Vigilar el cumplimiento de las políticas públicas; y,
4. Prevenir y evitar la corrupción y el mal gobierno.

Art. 92.-Del nivel político.- Las autoridades elegidas por votación popular están obligadas a rendir cuentas, según el caso, principalmente sobre:

1. Propuesta o plan de trabajo planteados formalmente antes de la campaña electoral;
2. Planes estratégicos, programas, proyectos y planes operativos anuales;
3. Presupuesto general y presupuesto participativo;
4. Propuestas, acciones de legislación, fiscalización y políticas públicas; o,
5. Propuestas y acciones sobre las delegaciones realizadas a nivel local, nacional e internacional.

4.1.5 -Programas, proyectos y actividades con sus fuentes de financiamiento, metas e indicadores, vinculados al Plan Nacional de Desarrollo y a las políticas locales establecidas en el presente PDyOT.

4.1.5.1- MATRIZ DE ARTICULACIÓN DEL PD y OT con el PNBV 2013-2017.

Matriz de Articulación PDyOT SAN PEDRO DE PATAQUÍ- PNBV 2013- 2017					
Componentes del sistema territorial	Objetivos de desarrollo parroquial	OBJETIVOS DEL PNBV 2013 2017	Políticas parroquiales	Políticas del PNBV 2013 2017	Resumen de METAS
Biofísico.	1- Promover la conservación ambiental y el uso sustentable de los recursos naturales.	7. Garantizar los derechos de la naturaleza y promover la sostenibilidad ambiental territorial y global.	1.1- Cuidar los recursos naturales y prevenir la contaminación ambiental.	7.8 Prevenir, controlar y mitigar la contaminación ambiental en los procesos de extracción, producción, consumo y posconsumo.	1.2- Regeneración Ambiental... 1.3 – Mejoramiento de pastos y conservación de suelos... 1.4- Vivero comunitario forestal... 1.5-Clasificación de desechos...
Socio Cultural.	2- Fortalecer la identidad cultural y las capacidades diversas de la población, con especial atención a grupos prioritarios.	4. Fortalecer las capacidades y potencialidades de la ciudadanía.	2.1-Promover espacios inclusivos de atención social y encuentro intercultural.	4.3 Promover espacios no formales y de educación permanente para el intercambio de conocimientos y saberes para la sociedad aprendiente.	2.2-Casa de acogida Grupos Prioritarios... 2.3- Espacios participativos para mejoramiento de las capacidades humanas y promoción intercultural... 2.4- Estilos de vida saludable... 2.5 – Escenarios para la práctica del deporte y recreación familiar...
Económico Productivo.	3- Incentivar el desarrollo de actividades productivas, agropecuarias,	8. Consolidar el sistema económico social y solidario, de forma sostenible.	3.1-Fomentar el desarrollo de actividades productivas y la economía popular	8.9 Profundizar las relaciones del Estado con el sector popular y solidario.	3.2- Albergue Turismo Comunitario... 3.3-Ferias de Economía Popular Solidaria...



Gobierno Autónomo Descentralizado Parroquial Rural San Pedro de Patate – Cantón Otavalo 38

	turísticas artesanales, fortaleciendo la economía popular y solidaria.		solidaria.		
Político institucional y participación ciudadana.	4- Impulsar una gestión eficiente y transparente de la administración pública, promoviendo la participación ciudadana.	1. Consolidar el Estado democrático y la construcción del poder popular.	4.1- Promover la gestión participativa para el desarrollo parroquial.	1.3. Afianzar la institucionalidad del Estado democrático para el Buen Vivir 1.10 Promover el diálogo como forma de convivencia democrática y mecanismo para la transformación de conflictos. 1.12 Fomentar la autoorganización social, la vida asociativa y la construcción de una ciudadanía activa que valore el bien común.	4.2- Mejoramiento Continuo y Gestión por Resultados, Participación Ciudadana...
Asentamientos humanos.	5- Promover asentamientos humanos organizados con amplia cobertura de servicios básicos de calidad.	3. Mejorar la calidad de vida de la población.	5.1- Ampliar la cobertura de servicios básicos de calidad.	3.8 Propiciar condiciones adecuadas para el acceso a un hábitat seguro e incluyente. 3.10 Garantizar el acceso universal, permanente, sostenible y con calidad a agua segura y a servicios básicos de saneamiento, con pertinencia territorial, ambiental, social y cultural.	5.2- Eliminación de excretas... 5.3- Sistemas de Agua...
Movilidad energética y conectividad.	6- Promover el mejoramiento de la conectividad, la movilidad de la población y ampliación del sistema vial.	5. Construir espacios de encuentro común y fortalecer la identidad nacional, las identidades diversas, la plurinacionalidad y la interculturalidad.	6.1- Contribuir al mejoramiento de la movilidad y conectividad de la población.	5.1 Promover la democratización del disfrute del tiempo y del espacio público para la construcción de relaciones sociales solidarias entre diversos. 5.4 Promover las industrias y los emprendimientos culturales y creativos, así como su aporte a la transformación de la matriz productiva.	6.2- Conectividad, Alumbrados públicos, red vial...



4.1.5.2- Programas y proyectos del PD y OT Parroquial.

Componente Biofísico.								
Objetivo 1. Promover la conservación ambiental y el uso sustentable de los recursos naturales.								
PROGRAMA	PROYECTO	COMUNIDAD-BENEFICIARIO	PRIORIDAD A= ALTA. M= MEDIA. B= BAJA.	AÑO DE EJECUCIÓN	POSIBLE FUENTE DE FINANCIAMIENTO			
					GPI	GMO	GADPR PATAQUÍ	OTROS
PROGRAMA DE EDUCACIÓN Y POTECCIÓN CONSERVACIÓN AMBIENTAL.	VIVERO COMUNITARIO DE BENEFICIO Y CONSERVACIÓN AMBIENTAL.	Comunidades de San Pedro de Patate.	A	2015-2019	X		X	MAE
	4 R - TRATAMIENTO DE RESIDUOS SOLIDOS. REDUCIR-RECICLAR-REUSAR-RECHAZAR.	Comunidades de San Pedro de Patate.	A	2015-2019		X	X	MAE

Componente Socio Cultural.								
Objetivo 2. Fortalecer la identidad cultural y las capacidades diversas de la población, con especial atención a grupos prioritarios.								
PROGRAMA	PROYECTO	COMUNIDAD - BENEFICIARIO	PRIORIDAD A= ALTA. M= MEDIA. B= BAJA.	AÑO DE EJECUCIÓN	POSIBLE FUENTE DE FINANCIAMIENTO			
					GPI	GMO	GADPR PATAQUÍ	OTROS
PROGRAMA DE DESARROLLO SOCIAL Y CULTURAL.	ADECUACIÓN DE LA CASA TALLER LA LOMA. (Pavimentación del patio y Ornamentación).	La Loma.	A	2016		X	X	
	CONSTRUCCIÓN DEL CERRAMIENTO DE LA CANCHA DE VOLEY EN LA COMUNIDAD LA LOMA. (Cerramiento con malla galvanizada).	La Loma.	A	2016		X	X	
	CONSTRUCCIÓN DEL CERRAMIENTO SUR, GRADERIOS Y ALUMBRADO DEL ESTADIO DE LA CABECERA PARROQUIAL.	Cabecera Parroquial	A	2015		X	X	
	CONSTRUCCION DE UNA VISERA Y ADECUACIÓN DE GRADERÍOS DE LA CANCHA DE VOLEY EN LA CABECERA PARROQUIAL.	Cabecera Parroquial	A	2016		X	X	
	ATENCIÓN INTEGRAL DEL ADULTO MAYOR Y GRUPOS PRIORITARIOS. Equipamiento y puesta en funcionamiento, de la "CASA DE ACOJIDA DE	Cabecera Parroquial	A	2015- 2019		x	x	MIES



Gobierno Autónomo Descentralizado Parroquial Rural
San Pedro de Patate – Cantón Otavalo 40

ATENCIÓN A GRUPOS PRIORITARIOS".							
CONSTRUCCIÓN DE CASA TALLER Y AREA DEPORTIVA EN LA COMUNIDAD LA PLAYA.	La Playa	A	2017		x	x	
RECUPERACIÓN DE LAS MANIFESTACIONES CULTURALES Y LA IDENTIDAD CULTURAL.	Comunidades de San Pedro de Patate.	A	2014-2019		x	x	
PROYECTO AGRICULTURA FAMILIAR SOSTENIBLE (SEGURIDAD ALIMENTARIA Y NUTRICIONAL)	Comunidades de San Pedro de Patate.	A	2014-2019		X	X	MAGAP-TIFSRA

Componente Económico Productivo.

Objetivo 3. Incentivar el desarrollo de actividades productivas, agropecuarias, turísticas y artesanales, fortaleciendo la economía popular y solidaria.

PROGRAMA	PROYECTO	COMUNIDAD-BENEFICIARIO	PRIORIDAD A= ALTA. M= MEDIA. B= BAJA.	AÑO DE EJECUCIÓN	POSIBLE FUENTE DE FINANCIAMIENTO			
					GPI	GMO	GADPR PATAQUÍ	OTROS
PROGRAMA DE FOMENTO PRODUCTIVO.	FORTALECIMIENTO DE LA UPAs. (UNIDADES PRODUCTIVAS AGRÍCOLAS Y AGROPECUARIAS). (Diversificación de la producción).	Comunidades de San Pedro de Patate.	A	2014 - 2019			X	MAGAP
	CONSTRUCCIÓN Y EQUIPAMIENTO DE LA PLANTA ARTESANAL DE PROCESAMIENTO DE QUESO Y YOGURT.	La Loma	A	2016	X			MAGAP
	EQUIPAMIENTO DEL TALLER ARTESANAL DE CONFECCIÓN TEXTIL.	La Loma	A	2015	X		X	
	CONSTRUCCIÓN DEL ALBERGUE DE TURISMO COMUNITARIO Y CASA OBRERA (AREA DE PISCICULTURA)	Cabecera Parroquial	A	2015	X	X	X	
	FERIAS ALTERNATIVAS DE ECONOMÍA POPULAR SOLIDARIA.	Comunidades de San Pedro de Patate.	A	2015	X		X	
	CONSTRUCCIÓN DEL ALBERGUE DE TURISMO COMUNITARIO Y CASA OBRERA EN SAN JOAQUÍN.	San Joaquín.	A	2016	X		X	
	CONSTRUCCIÓN DEL ALBERGUE DE TURISMO COMUNITARIO Y CASA OBRERA EN LA PLAYA.	La Playa.	A	2017	X		X	



Componente Político institucional y participación ciudadana.

Objetivo 4. Impulsar una gestión eficiente y transparente de la administración pública, promoviendo la participación ciudadana.

PROGRAMA	PROYECTO	COMUNIDAD-BENEFICIARIO	PRIORIDAD A= ALTA. M= MEDIA. B= BAJA.	AÑO DE EJECUCIÓN	POSIBLE FUENTE DE FINANCIAMIENTO			
					GPI	GMO	GADPR PATAQUÍ	OTROS
POGRAMA DE GESTIÓN PARTICIPATIVA Y FORTALECIMEINTO DEL GOBIERNO LOCAL.	AMPLIACION DE LAS INSTALACIONES DEL GAD PARROQUIAL.	GADPR San Pedro de Patate. Comunidades de San Pedro de Patate	A	2017		X	X	
	FORTALECIMIENTO INSTITUCIONAL DEL GADPR PATAQUÍ - PARA LA GESTIÓN POR RESULTADOS.	GADPR San Pedro de Patate. Comunidades de San Pedro de Patate	A	2014-2019			X	
	CREACIÓN DEL SISTEMA DE PARTICIPACIÓN CIUDADANA Y CONFORMACIÓN DE LA ASAMBLEA LOCAL.	GADPR San Pedro de Patate. Comunidades de San Pedro de Patate	A	2014-2019			X	CPCCS



Componente Asentamientos humanos.

Objetivo 5. Promover asentamientos humanos organizados con amplia cobertura de servicios básicos de calidad.

PROGRAMA	PROYECTO	COMUNIDAD-BENEFICIARIO	PRIORIDAD A= ALTA. M= MEDIA. B= BAJA.	AÑO DE EJECUCIÓN	POSIBLE FUENTE DE FINANCIAMIENTO			
					GPI	GMO	GADPR PATAQUÍ	OTROS
POGRAMA DE AMPLIACIÓN DE LA COBERTURA DE SERVICIOS BÁSICOS.	Mejoramiento de las UNIDADES BÁSICAS SANITARIAS (UBS), (Pozos Sépticos)	Comunidades de la Parroquia.	A	2016-2019		X		
	CONSTRUCCIÓN DEL SISTEMA DE AGUA POTABLE PARA LA COMUNIDAD SAN JOAQUÍN.	San. Joaquín.	A	2016-2017		X		
	CONSTRUCCION DEL SISTEMA DE AGUA POTABLE PARA LA COMUNIDAD LA PLAYA.	La Playa.	A	2015		X		
	CONSTRUCCION DEL SISTEMA DE ALCANTARILLADO PARA LA COMUNIDAD LA PLAYA.	La Playa.	A	2015		X		
	MEJORAMIENTO DEL SISTEMA PÚBLICO DE AGUA POTABLE DE PATAQUÍ.(CLORIFICACIÓN Y TRATAMIENTO DE AGUA)	Cabecera Parroquial y Comunidad Loma.	A	2015		X		
	IMPLEMENTACIÓN Y MEJORAMIENTO DEL SISTEMA DE RECOLECCION DE DESECHOS SOLIDOS.	Comunidades de San Pedro de Patate	A	2015		X		
	CONSTRUCCION DEL PARQUE CENTRAL DE PATAQUÍ.	Cabecera Parroquial	A	2015		x		
	CONSTRUCCIÓN DE ACERAS Y BORDILLOS CALLE ATAHUALPA.	Cabecera Parroquial	A	2015		X	X	
	COMPRA DE TERRENO PARA CEMENTERIO (reubicación de cementerio)	Cabecera Parroquial	A	2016-2017		X		



Gobierno Autónomo Descentralizado Parroquial Rural
San Pedro de Patate – Cantón Otavalo 43

Componente Movilidad, energía y conectividad.

Objetivo 6. Promover el mejoramiento de la conectividad, la movilidad de la población y ampliación del sistema vial.

PROGRAMA	PROYECTO	COMUNIDAD-BENEFICIARIO	PRIORIDAD A= ALTA. M= MEDIA. B= BAJA.	AÑO DE EJECUCIÓN	POSIBLE FUENTE DE FINANCIAMIENTO			
					GPI	GMO	GADPR PATAQUÍ	OTROS
PROGRAMA DE MEJORAMIENTO DE LA VIALIDAD Y CONECTIVIDAD.	CONSTRUCCIÓN DE CUNETAS Y RECOLECTORES DE AGUA LLUVIA EN LA VÍA A LA COMUNIDAD LA LOMA (del sector familia Almeida, hasta "Y" de Patate).	La Loma	A	2015	X			
	ASFALTADO DE LA VÍA COMUNIDAD LA LOMA.	La Loma	A	2017	X			
	LASTRADO, CONSTRUCCIÓN DE CUNETAS Y RECOLECTORES DE AGUA LLUVIA VÍA SAN JOAQUÍN.	San Joaquín.	A	2015	X			
	ASFALTADO DE LA VÍA SAN PEDRO DE PATAQUÍ- PISABO (vía Selva Alegre).	Comunidades de San Pedro de Patate	A	2015	X			MINISTERIO DE TRANSPORTE Y OBRAS PÚBLICAS.
	SEGURIDAD COMUNITARIA Y CREACIÓN DE UNA UPC (UNIDAD DE POLICÍA COMUNITARIA).	Comunidades de San Pedro de Patate	A	2015			X	MINISTERIO DEL INTERIOR. GOBERNACIÓN DE IMBABURA.
	ASFALTADO, MEJORAMIENTO DE CUNETAS Y CONSTRUCCIÓN DE RECOLECTORES DE AGUA LLUVIA, VÍA A LA PLAYA.	La Playa.	A	2015	X			
	AMPLIACIÓN Y ENSANCHAMIENTO DEL CAMINO COMUNERO VÍA A LA LOMA (Sr. Joaquín Terán – Sr. Rigoberto Moreno- Calle Imbabura)	Cabecera Parroquial	A	2016-2017	X	X	X	Usuarios
	ADOQUINADO DE LAS CALLES, SUCRE, VELASCO IBARRA, IMBABURA.	Cabecera Parroquial	A	2015	X		X	
	LASTRADO VIA A LA CALERA.	Cabecera Parroquial	M	2017	X			
	CAMBIO DE TRANSFORMADORES EN LAS COMUNIDADES (SAN JOAQUÍN, LA BUENA ESPERANZA, LA PLAYA, LA LOMA Y LA CABECERA PARROQUIAL).	Cabecera Parroquial Y Comunidades de San Pedro de Patate.	A	2015- 2017		x		EMELNORTE
	ALUMBRADOS PUBLICOS PARA LAS COMUNIDADES Y CASERÍOS (SAN JOAQUÍN, LA BUENA ESPERANZA, LA PLAYA, GUAGALÁ, LA RINCONADA, GUERRAPAMBA, VÍA LA CALERA, LA LOMA, IGLESIA SAN PEDRO, CANCHA DE VOLEY, CABECERA PARROQUIAL).	Cabecera Parroquial Y Comunidades de San Pedro de Patate.	A	2015-2019		X		EMELNORTE



RECUPERACIÓN, HABILITACIÓN, SEÑALÉTICA DE LOS SENDEROS TURÍSTICOS O CAMINOS ANTIGUOS (QUINCHINCHE - PATATE – RUTA TURISMO COMUNITARIO).	Comunidades de San Pedro de Patate.	A	2015	X	X		MAE

4.1.6 - Metodología de seguimiento y evaluación del PDyOT y de la inversión pública.

4.1.6.1 - FORTALECIMIENTO INSTITUCIONAL DEL GADPR PATATE - PARA LA GESTIÓN POR RESULTADOS.

De conformidad al COOTAD, literales **g)**, **u)**, del Artículo 70.- **Atribuciones del presidente o presidenta de la junta parroquial rural.-** Le corresponde al presidente o presidenta de la junta parroquial rural:

g) Decidir el modelo de gestión administrativa mediante el cual deben ejecutarse el plan parroquial rural de desarrollo y de ordenamiento territorial;

u) Dirigir y supervisar las actividades del gobierno parroquial rural, coordinando y controlando el trabajo de los funcionarios del gobierno parroquial rural;

COPFP

Art. 49.- Sujeción a los planes de desarrollo y de ordenamiento territorial.- Los planes de desarrollo y de ordenamiento territorial serán referentes obligatorios para la elaboración de planes de inversión, presupuestos y demás instrumentos de gestión de cada gobierno autónomo descentralizado.

4.1.6.2 – SEGUIMIENTO Y EVALUACIÓN.

COPFP

Art. 50.- Seguimiento y Evaluación de los Planes de Desarrollo y de Ordenamiento Territorial.- Los gobiernos autónomos descentralizados deberán realizar un monitoreo periódico de las metas propuestas en sus planes y evaluarán su cumplimiento para establecer los correctivos o modificaciones que se requieran.

La Secretaría Nacional de Planificación y Desarrollo, conjuntamente con los gobiernos autónomos descentralizados, formulará los lineamientos de carácter general para el cumplimiento de esta disposición, los mismos que serán aprobados por el Consejo Nacional de Planificación.

Art. 51.- Información sobre el cumplimiento de metas.- Con el fin de optimizar las intervenciones públicas y de aplicar el numeral 3 del Art. 272 de la Constitución los gobiernos autónomos descentralizados reportarán anualmente a la Secretaría



Nacional de Planificación y Desarrollo el cumplimiento de las metas propuestas en sus respectivos planes.

CRE, Art. 272.- La distribución de los recursos entre los gobiernos autónomos descentralizados será regulada por la ley, conforme a los siguientes criterios:

1. Tamaño y densidad de la población.
2. Necesidades básicas insatisfechas, jerarquizadas y consideradas en relación con la población residente en el territorio de cada uno de los gobiernos autónomos descentralizados.
3. **Logros en el mejoramiento de los niveles de vida, esfuerzo fiscal y administrativo, y cumplimiento de metas del Plan Nacional de Desarrollo y del plan de desarrollo del gobierno autónomo descentralizado.**

PILARES DEL CICLO DE LA GESTIÓN del PDyOT					
Planificación por resultados.			Vs.	INDICADORES SOCIALES	
Presupuesto por resultados.					
Gestión por resultados.					
Programas y proyectos.					
Monitoreo, seguimiento y evaluación.					
CADENA DE RESULTADOS					
Eficiencia			Eficacia		
RELACIONES ENTRE INSUMOS Y PRODUCTOS			CUMPLIMIENTO DE OBJETIVOS		
INSUMOS	PROCESOS	PRODUCTOS	EFFECTOS	IMPACTOS	
Ejecución			Resultados		

5.- Bibliografía.

- PDyOT Gobierno Autónomo Descentralizado San Pedro de Patate 2012.
- PDyOT Gobierno Autónomo Descentralizado Municipal de Otavalo.
- PDyOT Gobierno Autónomo Descentralizado Provincial Imbabura.
- Herramientas para la planificación SEMPLADES, Guía Metodológica, Agenda Zonal 1, Sistema Nacional de Información Territorial (SIN), Atlas Geográfico de la República del Ecuador.
- Plan Nacional del Buen Vivir 2013-2017.
- Constitución de la República del Ecuador (CRE).
- Código Orgánico de Organización Territorial Autonomía y Descentralización (COOTAD).
- Código Orgánico de Planificación y Finanzas Públicas (COPFP).
- Ley de Participación Ciudadana y Control Social (LOPCCS).

Siglas:

CRE: Constitución de la república del Ecuador.

COOTAD: Código Orgánico de Organización Territorial Autonomía y Descentralización.

COPFP: Código Orgánico de Planificación y Finanzas Públicas



GADs: Gobiernos Autónomos Descentralizados.

GADPR: Gobierno Autónomo Descentralizado Parroquial Rural.

GMO: Gobierno Municipal Otavalo.

GPI: Gobierno Provincial de Imbabura.

GPR: Gestión Por Resultados.

INEC: Instituto nacional de Estadísticas y Censos.

LOTAIP: Ley Orgánica de Transparencia y Acceso a la Información Pública.

MAE: Ministerio del Ambiente.

MAGAP: Ministerio de Agricultura Ganadería Acuacultura y Pesca.

MTOP: Ministerio de Transporte y Obras Públicas.

NBI: Necesidades Básicas Insatisfechas.

PDyOT: Plan de Desarrollo y Ordenamiento Territorial.

PEA: Población Económicamente Activa.

PET: Población en Edad de Trabajar.

PNBV: Plan Nacional del Buen Vivir.

SENPLADES: Secretaría Nacional de Planificación y Desarrollo.

UPAs: Unidades Productivas Agropecuarias.

GADPR SAN PEDRO DE PATAQUÍ
DOCUMENTO PDYOT 2014-2019.
APROBADO OCTUBRE 2015
